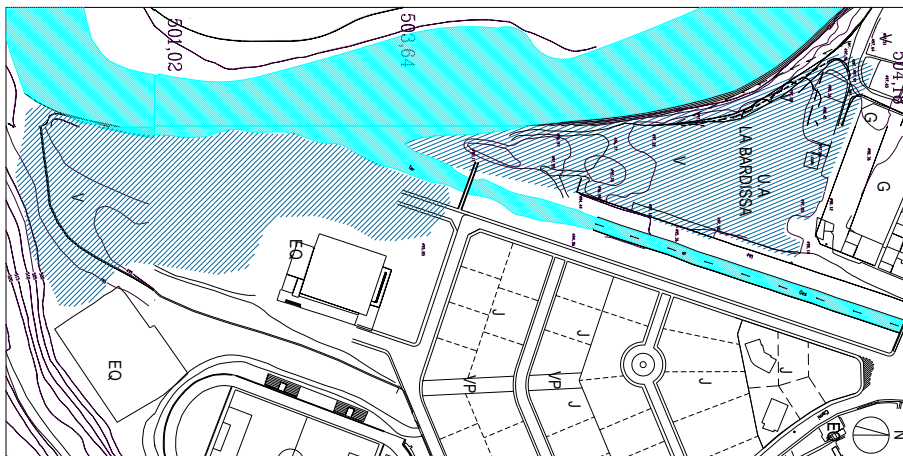


RP

DENOMINACIÓ :	La Bardissa i zona esportiva municipal, aiguabarreig
Altres denominacions:	
SITUACIÓ :	Al final del passatge de Ramon Colomer. Sud-est del nucli urbà, punt d'aiguabarreig del Ter i el Ges
DATA DE CONSTRUCCIÓ :	
AUTOR :	
PROMOTOR :	
TIPOLOGIA :	Terres de ribera
CONTEXT :	Límit sud-est del nucli urbà. Terres de ribera inundables utilitzades com a espai verd públic i zona esportiva.
RÈGIM URBANÍSTIC :	
Planejament Vigent:	Revisió del Pla General d'Ordenació Urbana de Torelló. Desembre 1999.
Classificació:	Sòl Urbà i Zona inundable
Qualificació:	Verd Públic. Unitat d'Actuació La Bardissa (U.A. 9)
RÈGIM JURÍDIC :	
Titularitat:	Ajuntament de Torelló
Condicions / servituds:	Adquisició municipal de la Bardissa per compensació

PLÀNOL DE SITUACIÓ. Escala 1/5000



RP

DESCRIPCIÓ :

Terres de ribera inundables i a la vegada de perfil molt variable, situades en el punt d'aiguabarreig en què el riu Ges vessa les seves aigües al riu Ter, a la riba esquerra d'aquest últim. Dues parts dividides per la desembocadura del riu Ges: a sud els terrenys de titularitat municipal i utilitzats com a espai verd, esportiu i d'oci; al nord, la pollancreda de la Bardissa, en procés d'adquisició municipal per tal de poder ampliar l'espai verd i esportiu primer (està prevista la construcció d'un pont sobre el riu Ges, que uneixi les dues parts).

La primera part sud, a l'esquerra del riu Ges i del Ter, està situada just al peu de la vessant nord del turó de Rocaprevera i del Puig de les Tres Creus, qualificades com a zona de Reserva Vegetal i Paisatgística, fent així d'espai de transició entre aquesta petita serralada i el nucli urbà. La vegetació és de ribera, bàsicament pollancreda, que conviu amb vestigis del bosc de ribera autòcton d'aquesta zona, les vernedes. El municipi de Torelló pertany a l'àmbit de les característiques climàtiques de la plana de Vic, que tot i no ser alta muntanya, a causa del fenomen de la inversió entra dins el domini eurosiberià montà. Els boscos de ribera d'aquest clima estan poblats per vernedes i algunes salzedes (ja més desdibuixades pel fred). En les vernedes es troba, en l'estrat arbori més alt (10-15 m), verns i freixes de fulla gran, en l'estrat arbustiu, saúcs, avellaners, sanguinyols, i en l'estrat herbori hi ha fenàs boscà, herba de sant Robert, de sant Benet, maduixeres, viola boscana... i es pot arribar a estendre recobrint amples bandes si el nivell de la capa freàtica ho permet. Aquesta situació humida, però, també aporta unes condicions agrícoles excel·lents i per això els camps han substituït, en la major part, aquests extensos boscos de ribera.

L'entorn verd és complementat pels equipaments públics esportius, entre els quals s'hi troba un pavelló poliesportiu, les piscines municipals i el camp de futbol del Torelló.

L'àmbit de la Bardissa resta com a península punteguda entre la riba dreta del riu Ges i la riba esquerra del Ter. S'hi accedeix des de la zona industrial de can Bassas, situada al llarg del carrer del Ter. La U.A. la Bardissa preveu l'adquisició per part municipal dels terrenys per ampliar la zona verda i esportiva primera i protegir així el bosc de ribera. Actualment és ocupada exclusivament per pollancreda destinada a l'explotació forestal, tipus de vegetació no autòctona de les riberes del Ter i del Ges.

EVOLUCIÓ D'USOS:

Original:

Bosc de ribera inundable

Actual:

Pollancreda i equipament esportiu

ESTAT DE CONSERVACIÓ:

Regular. La riba esquerra del Ges (esportiva) conserva el bosc de ribera natural, la Bardissa, en canvi, està exclusivament ocupada per pollancredes.

VALORACIÓ:

Ribera d'aiguabarreig en nucli urbà, conservada com a espai verd públic i amb exemples de vegetació típica de la zona.



RP

DADES HISTÒRIQUES:

Aquest espai ha estat, en temps pretèrits, un indret inestable i inundable, on la riba del riu canviava després de les grans revingudes. La seva proximitat a l'aiguabarreig dels rius Ges i Ter va afavorir dos tipus d'explotació. La zona més propera al riu es va aprofitar per desenvolupar indústries mogudes per l'aigua. Un molí fariner és probable que s'ubiqués a la zona i que, a mitjan segle XIX, es convertís en la filatura Feyner. La segona serien les terres destinades al conreu de cereals, horta i pollancreda (zona esportiva actual). L'indret és força humit i frescal.

L'espai que ocupa avui dia la pollancreda, insegur per a les hortes, es va aprofitar per al conreu de pollancre. La bardissa de cal Feyner era un lloc concorregut per la gent de Torelló fins la dècada de 1930. A més a més, una de les dues cases que formaven el conjunt industrial de cal Feyner era coneguda amb el nom de *Pollancreda*.

El pollancre, arbre de creixement ràpid, s'utilitzava per construir la major part dels habitatges de la contrada. Es tallaven els troncs i el pollancre rebrotava i creixia novament en un període d'uns deu anys. Únicament les cases benestants disposaven de bigues de roure o melis.

L'espai va començar a transformar-se durant la segona meitat del segle XX. La dècada de 1970 va representar un canvi important, la zona esportiva de la vila es traslladava a aquesta zona. El camp de futbol de Malianta es clausurava, es feien unes piscines, una pista poliesportiva, es feia una tercera piscina coberta, un segon camp de futbol i una sala de barri o poliesportiu cobert, una carpa.

Aquestes dues dècades, 1970-1980, varen representar un enorme canvi per l'àrea. Cal Feyner, aleshores *Hijos de Gabriel Julià*, va tancar les seves portes i la Fundació J. Espona va deixar progressivament la seva vinculació a Torelló.

Els terrenys varen ser adquirits a les dues societats esmentades i, des d'aleshores són espais públics. El canal de cal Feyner es va tapar per evitar accidents i guanyar espai.

Des dels anys vuitanta se celebren part dels actes festius de Torelló. Concerts a l'aire lliure, l'*U-Zona Reggae*, concerts de Festa Major, la *romeria andalusa*, etc.

La canalització de la llera del riu Ges i l'impuls del camí *Vora Ges* han estat iniciatives per protegir i recuperar la riba del Ges.

BIBLIOGRAFIA:

Gràfica:

- AJUNTAMENT DE TORELLÓ, *Revisió del Pla General d'Ordenació Urbana*. Estructura i Usos del Sòl Urbà i Urbanitzable, E. 1:4.000. Torelló 1999.

- ARXIU BASSAS, plànols.

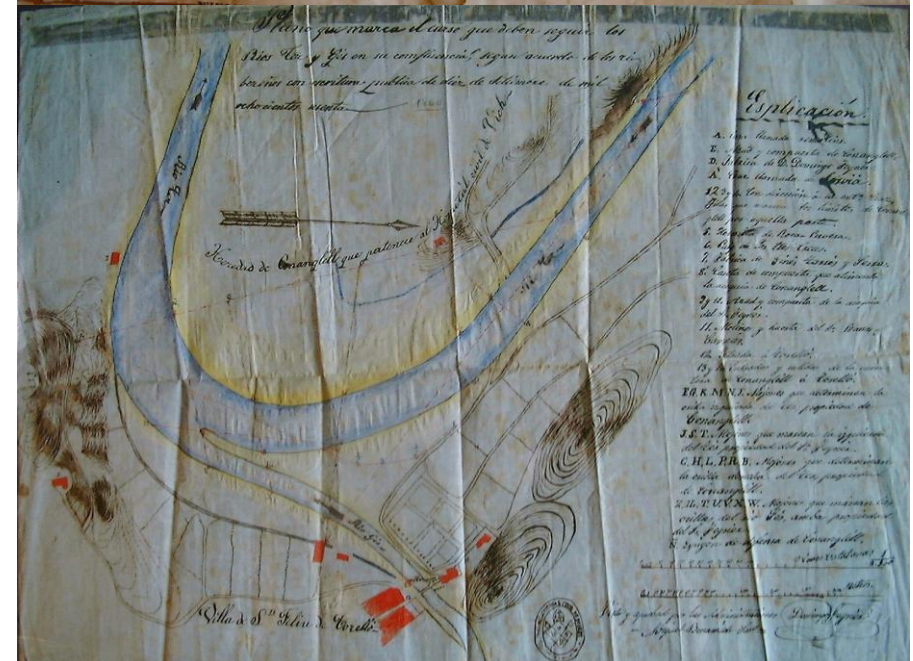
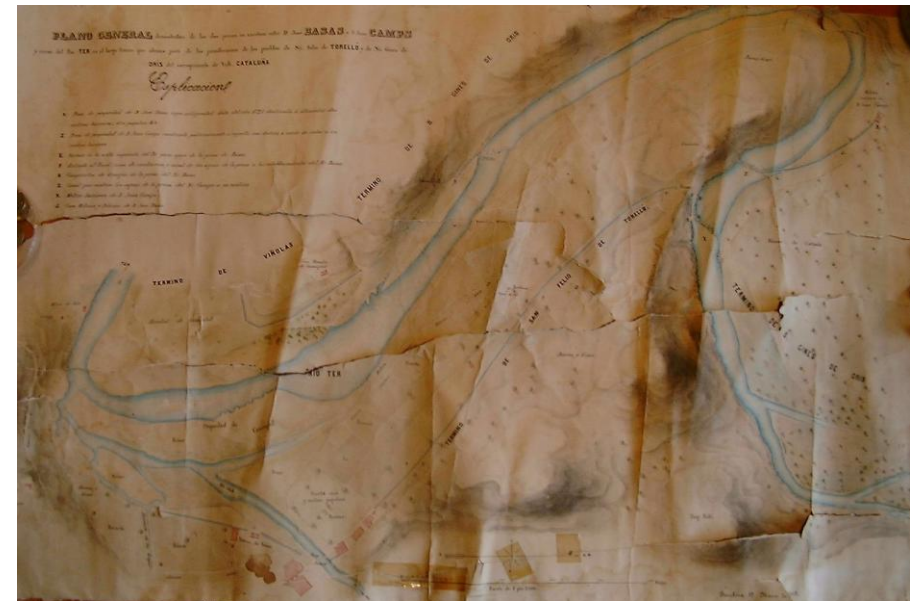
Escrit:

- FOLCH I GUILLÉN, RAMON, *La vegetació dels països catalans*. Institució catalana d'història natural. Ketres editora. Barcelona 1981.

- MASCLANS, F., *Guia per a conèixer els arbres*. Centre excursionista de Catalunya. Editorial Montblanc – CEC. Barcelona 1984.

- SOLÀ I MORETA, FORTIÀ, *Història de Torelló*. 2 vol. 1947-1948.

- AMT, immobles municipals, obres públiques, llicències industrials.



RP

GRAU DE PROTECCIÓ : CAP.

núm. d'ordre

146